

# MAPA DO CELÓW PROJEKTOWYCH








Oznaczenie kancelaryjne zgłoszenia pracy geodezyjnej	GK.6640.1.2643.2020
Data aktualizacji	14.10.2020
Numer działki	AR_3.126/8
Jednostka ewidencyjna	Identyfikator, Nazwa 160908_4 Ozimek-Miasto
Obręb ewidencyjny	Identyfikator, Nazwa 0091 OZIMEK
Skala mapy	1:500
Sekcja mapy	6.139.22.25.2.2
Nazwa układu współrzędnych	prostokątnych płaskich
	wysokości
Oznaczenie granic obszaru objętego aktualizacją	Kronstadt 86
Oznaczenie i informacje o służebnościach gruntowych mających wpływ na zagospodarowanie gruntów, zlokalizowanych w granicach projektowanej inwestycji	Brak
Oznaczenie i symbol konturu użytku gruntowego, który nie jest ujawniony w bazie danych ewidencji gruntów i budynków	Brak

**GEOMAZ**  
**BIURO GEODEZYJNE**  
 42-040 Ujście ul. Przylesie 9/2,  
 tel. +48 608 635 297, e-mail: biuro@geomaz.pl

**GEODETA**  
 kwalifikowany podpis elektroniczny  
 inż. Michał Mazur

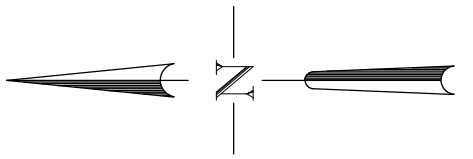
**GEODETA UPRAWNIONY**  
 kwalifikowany podpis elektroniczny  
 mgr inż. Radosław Kita  
 nr upr. 14189 zakres 1, 2, 4

Imię i nazwisko, nr uprawnień oraz data i podpis geodety uprawnionego, który opracował mapę

-  - ZŁĄCZE KABLOWE TYPU ZK2-IP
-  - PROJEKTOWANY KABEL ZASILAJĄCY ŻŁOBEK
-  - ZŁĄCZE ZP BUDYNKU ŻŁOBEKA
-  - SŁUP OŚWIETLENIOWY ALUMINIOWY 4M Z OPRAWĄ A2
-  - PROJEKTOWANY KABEL OŚWIETLENIOWY YAKY4x35
-  - ISTNIEJĄCY KABEL OŚWIETLENIOWY YAKY4x35 DO DEMONTAŻU
-  - PROJEKTOWANE PRZEPUSTY KABLOWE DVK75, DVK100

Lp.	Nazwa
1.	TOR PRZESKÓD
2.	BUJAK ROSTER
3.	BUJAK AUTO
4.	HUŚTAWKA GNIAZDO
5.	HUŚTAWKA Z SIĘDZISKIEM
6.	ZJEŹDZALNIA
7.	BUJAK - PIES
8.	POWIERZCHNIA BEZPIECZNA 5x5m

<b>BIURO PROJEKTOWE</b> RAMONA ZYGMUNT-OLEJNIK	
<b>Zasilanie przyłączem kablowym budynku żłobka.</b>	
Autor instalacji elektr.:	inż. Bożena Lechowicz upr. 175/93/OP
Sprawdzający instalację elektr.:	mgr inż. Herbert Szeider upr. 139/93
Obiekt:	Budowa budynku żłobka wraz z infrastrukturą techniczną.
Adres:	46-040 Ozimek, dz. nr 126/8, 126/9
Inwestor:	Gmina Ozimek, ul. ks. J. Dzierżona 4b, 46-040 Ozimek
Stadium:	Instalacje elektryczne
Data:	.2020
Skala:	1:500
Numer rysunku:	E-1



5615900 6515500